

PROVINSI SUMATERA BARAT TAHUN 2014 - 2022



Selama tahun 2014-2022, terdapat 6.274 kejadian bencana* di Provinsi Sumatera Barat yang terdiri atas 6 jenis kejadian bencana dari 19 Kabupaten/Kota



Longsor
1.161 kejadian



Angin Kencang
3.505 kejadian



Banjir Bandang
107 kejadian



Karhutla
609 kejadian



Abrasi Pantai
39 kejadian

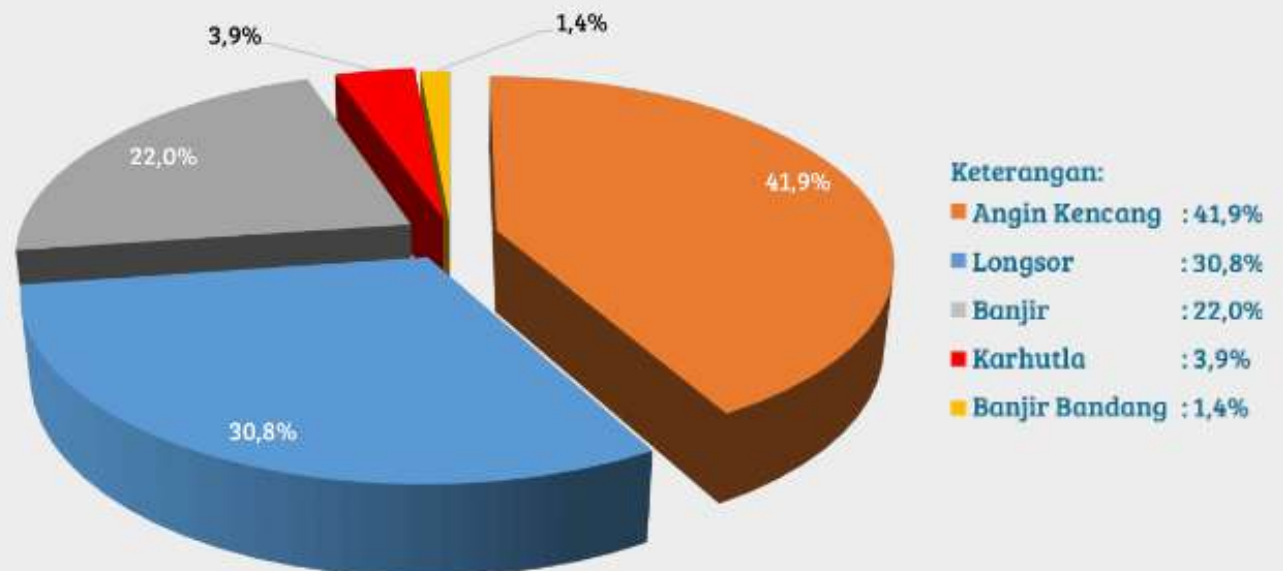


Banjir
853 kejadian

Grafik Kejadian Bencana Per Tahun Selama Tahun 2014-2022



Diagram Kejadian Bencana Selama Tahun 2014-2022



*Catatan: Data dan informasi yang disajikan belum memisahkan /membedakan kejadian yang ditetapkan sebagai bencana dalam SK Penanganan Darurat Bencana

KABUPATEN AGAM TAHUN 2014 - 2022

Selama tahun 2014-2022, terdapat 567 kejadian bencana* di Kabupaten Agam yang terdiri atas 6 jenis kejadian bencana



Longsor
192 kejadian



Angin Kencang
258 kejadian



Banjir Bandang
13 kejadian



Karhutla
34 kejadian



Abrasi Pantai
1 kejadian



Banjir
69 kejadian

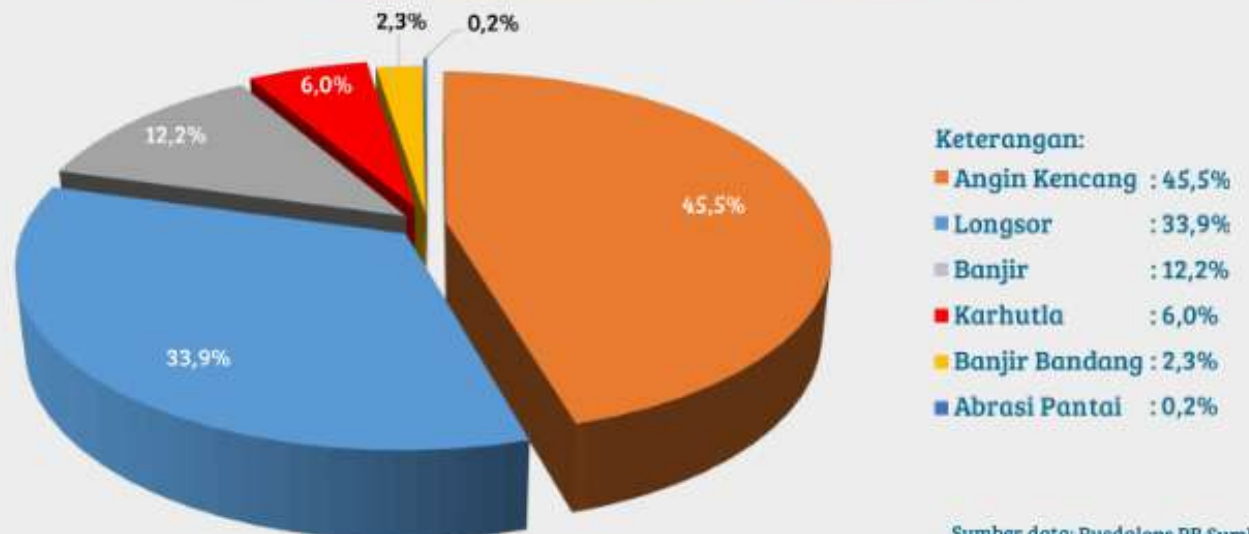
*Catatan: Data dan informasi yang disajikan belum memisahkan /membedakan kejadian yang ditetapkan sebagai bencana dalam SK Penanganan Darurat Bencana



Grafik Kejadian Bencana Per Tahun Selama Tahun 2014-2022



Diagram Kejadian Bencana Selama Tahun 2014-2022



KABUPATEN LIMA PULUH KOTA

TAHUN 2014 - 2022



Selama tahun 2014-2022, terdapat 405 kejadian bencana* di Kabupaten Lima Puluh Kota yang terdiri atas 5 jenis kejadian bencana



Longsor
115 kejadian



Angin Kencang
110 kejadian



Banjir Bandang
14 kejadian



Karhutla
106 kejadian

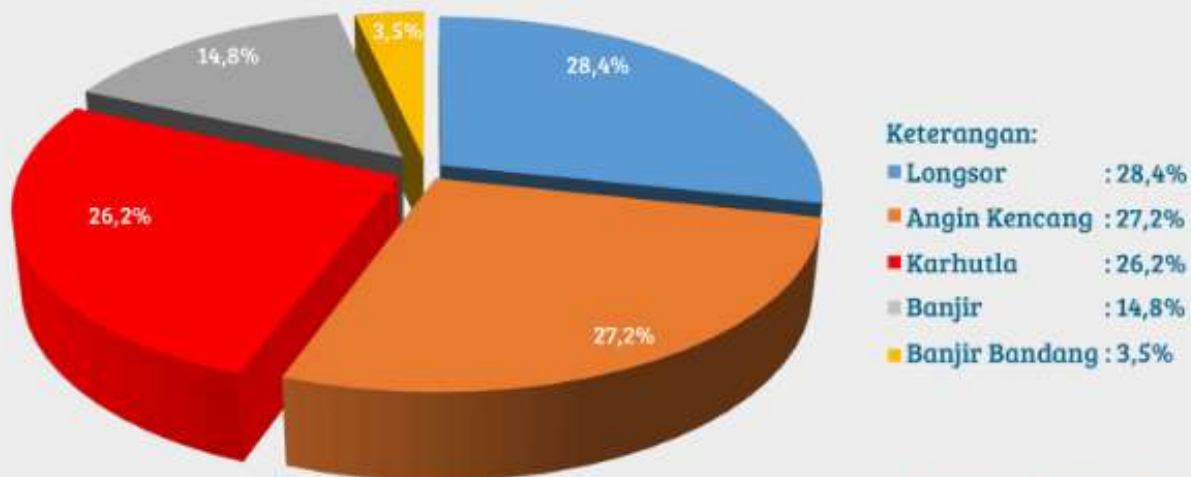


Banjir
60 kejadian

Grafik Kejadian Bencana Per Tahun Selama Tahun 2014-2022



Diagram Kejadian Bencana Selama Tahun 2014-2022



*Catatan: Data dan informasi yang disajikan belum memisahkan /membedakan kejadian yang ditetapkan sebagai bencana dalam SK Penanganan Darurat Bencana

KABUPATEN KEPULAUAN MENTAWAI

TAHUN 2014 - 2022



Selama tahun 2014-2022, terdapat 117 kejadian bencana* di Kabupaten Kepulauan Mentawai yang terdiri atas 5 jenis kejadian bencana



Longsor
21 kejadian



Angin Kencang
28 kejadian



Abrasi Pantai
7 kejadian



Karhutla
12 kejadian



Banjir
49 kejadian

*Catatan: Data dan informasi yang disajikan belum memisahkan /membedakan kejadian yang ditetapkan sebagai bencana dalam SK Penanganan Darurat Bencana

Grafik Kejadian Bencana Per Tahun Selama Tahun 2014-2022

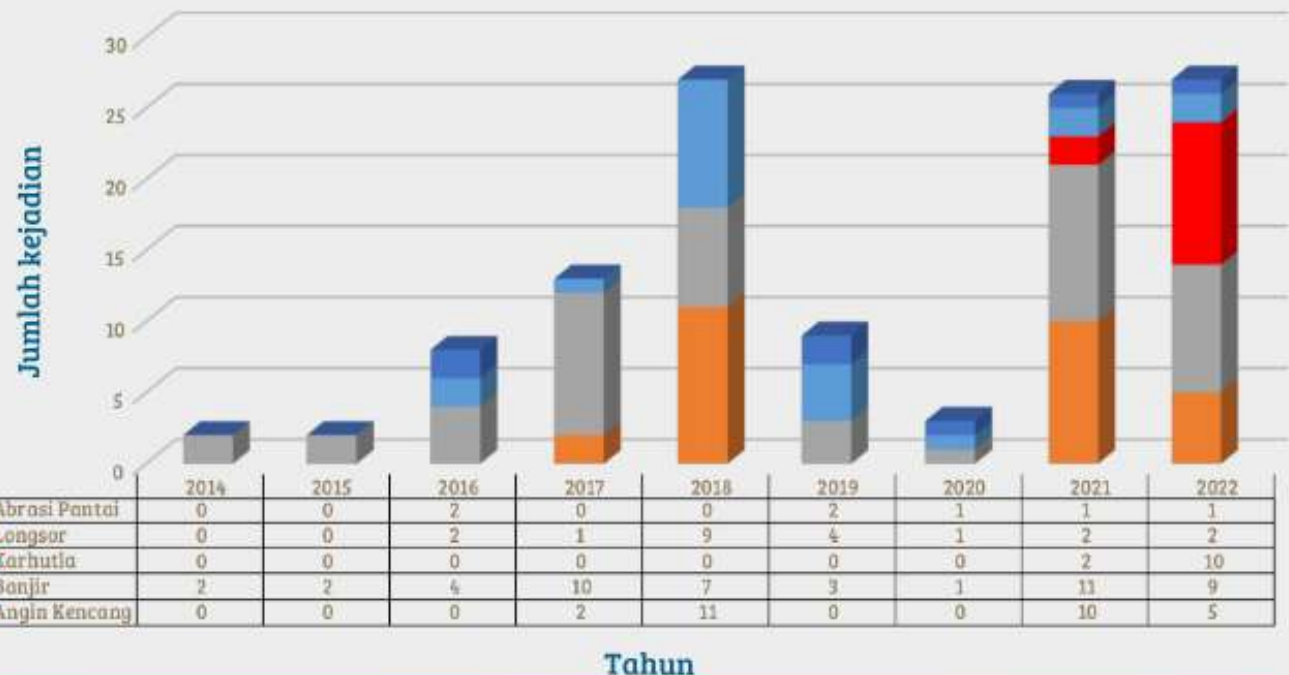
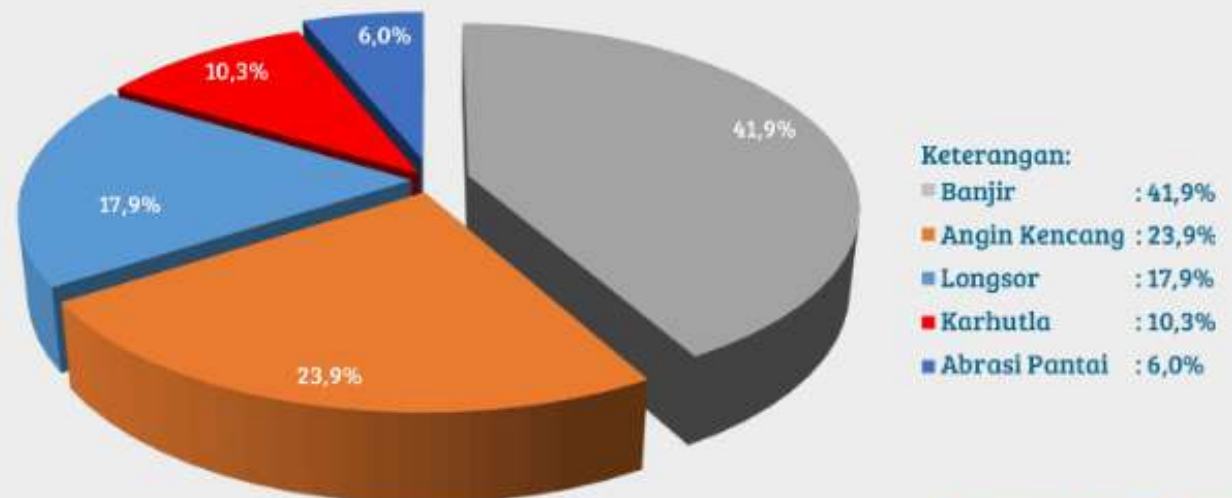


Diagram Kejadian Bencana Selama Tahun 2014-2022



KABUPATEN PADANG PARIAMAN TAHUN 2014 - 2022



Selama tahun 2014-2022, terdapat 795 kejadian bencana* di Kabupaten Padang Pariaman yang terdiri atas 6 jenis kejadian bencana



Longsor
80 kejadian



Angin Kencang
625 kejadian



Banjir Bandang
9 kejadian



Karhutla
19 kejadian



Abrasi Pantai
9 kejadian

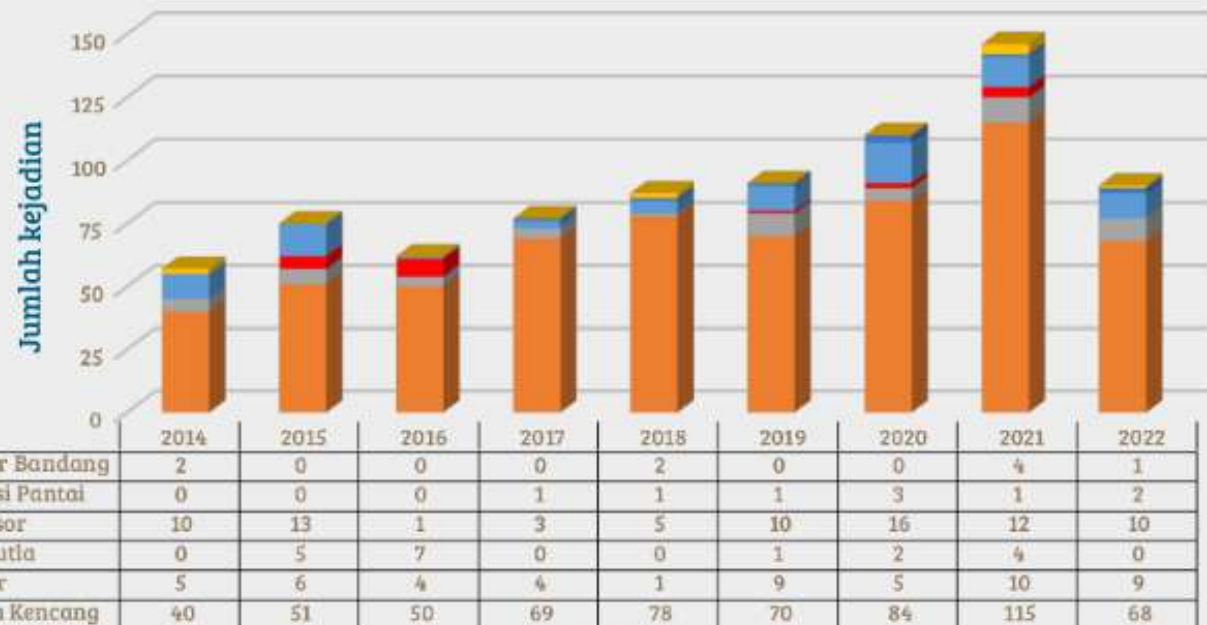


Banjir
53 kejadian

*Catatan: Data dan informasi yang disajikan belum memisahkan/membedakan kejadian yang ditetapkan sebagai bencana dalam SK Penanganan Darurat Bencana

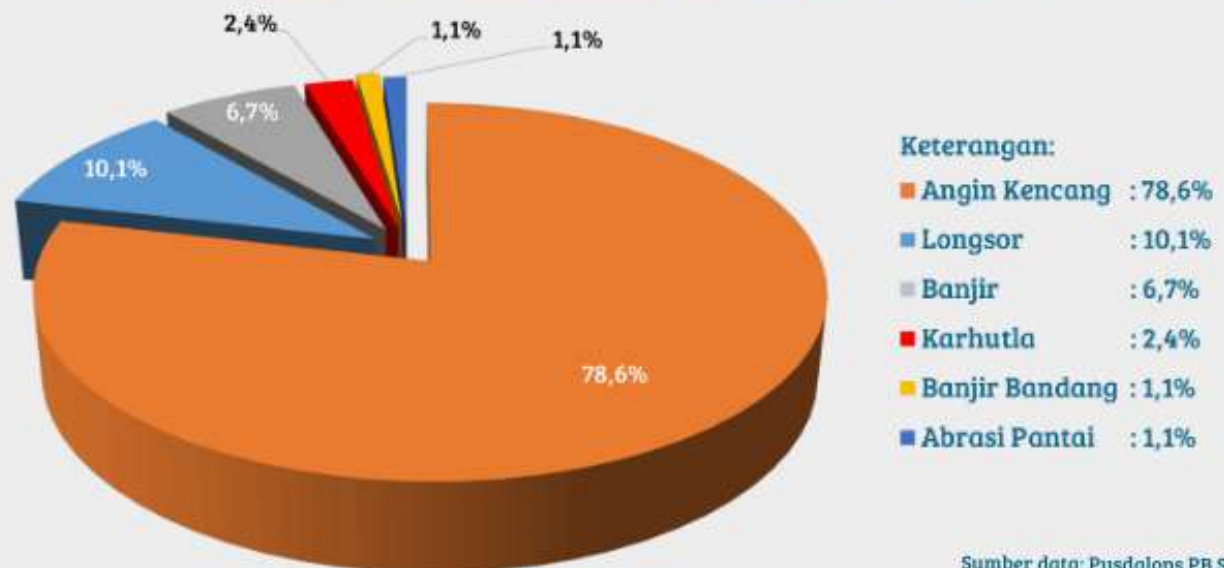


Grafik Kejadian Bencana Per Tahun Selama Tahun 2014-2022



Tahun

Diagram Kejadian Bencana Selama Tahun 2014-2022



Sumber data: Pusdalops PB Sumbar

KABUPATEN PASAMAN

TAHUN 2014 - 2022



Selama tahun 2014-2022, terdapat 238 kejadian bencana* di Kabupaten Pasaman yang terdiri atas 5 jenis kejadian bencana



Longsor
23 kejadian



Angin Kencang
164 kejadian



Banjir Bandang
7 kejadian



Karhutla
11 kejadian

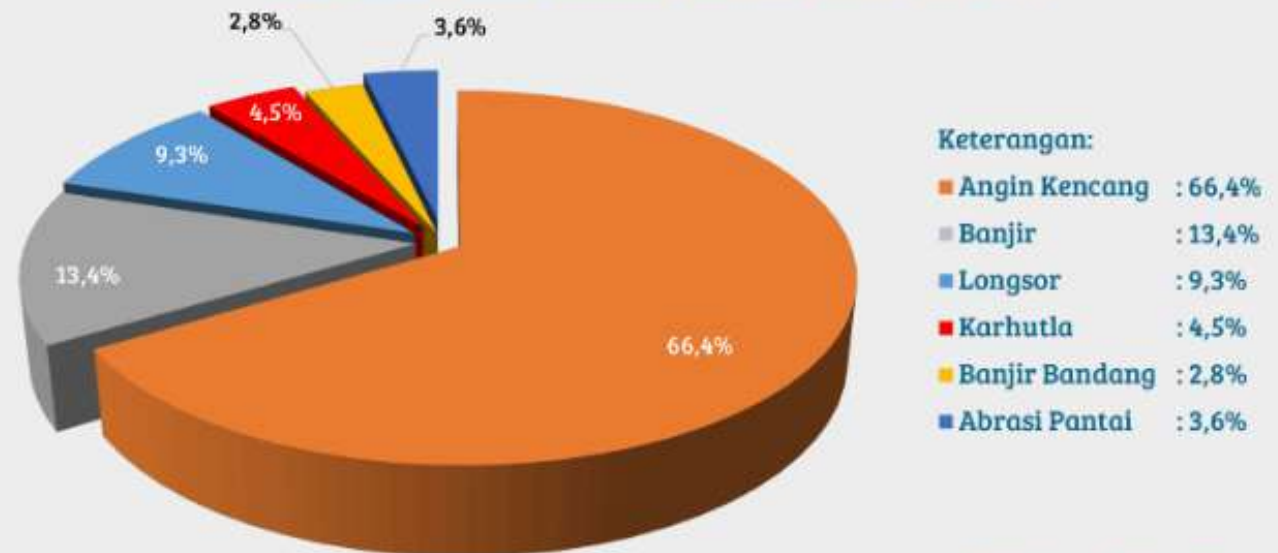


Banjir
7 kejadian

Grafik Kejadian Bencana Per Tahun Selama Tahun 2014-2022



Diagram Kejadian Bencana Selama Tahun 2014-2022



*Catatan: Data dan informasi yang disajikan belum memisahkan /membedakan kejadian yang ditetapkan sebagai bencana dalam SK Penanganan Darurat Bencana

KABUPATEN PASAMAN BARAT

TAHUN 2014 - 2022

Selama tahun 2014-2022, terdapat 181 kejadian bencana* di Kabupaten Pasaman Barat yang terdiri atas 6 jenis kejadian bencana



Longsor
38 kejadian



Angin Kencang
66 kejadian



Banjir Bandang
3 kejadian



Karhutla
7 kejadian



Abrasi Pantai
5 kejadian

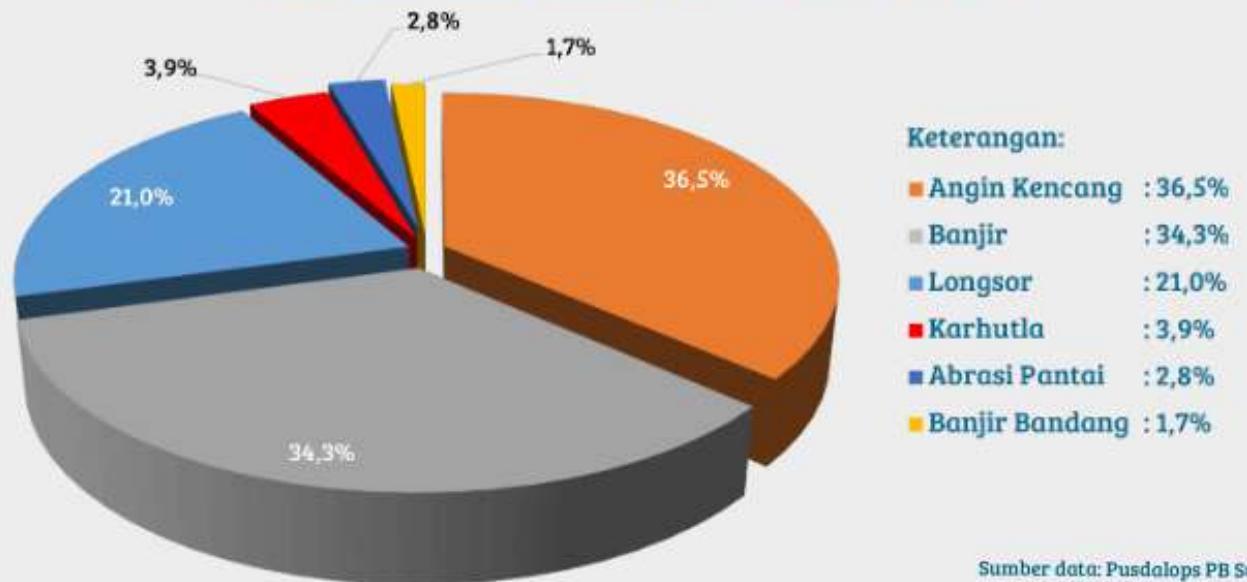


Banjir
62 kejadian

Grafik Kejadian Bencana Per Tahun Selama Tahun 2014-2022



Diagram Kejadian Bencana Selama Tahun 2014-2022



*Catatan: Data dan informasi yang disajikan belum memisahkan /membedakan kejadian yang ditetapkan sebagai bencana dalam SK Penanganan Darurat Bencana

KABUPATEN PESISIR SELATAN TAHUN 2014 - 2022



Selama tahun 2014-2022, terdapat 261 kejadian bencana* di Kabupaten Pesisir Selatan yang terdiri atas 6 jenis kejadian bencana



Longsor
40 kejadian



Angin Kencang
117 kejadian



Banjir Bandang
1 kejadian



Karhutla
38 kejadian



Abrasi Pantai
9 kejadian



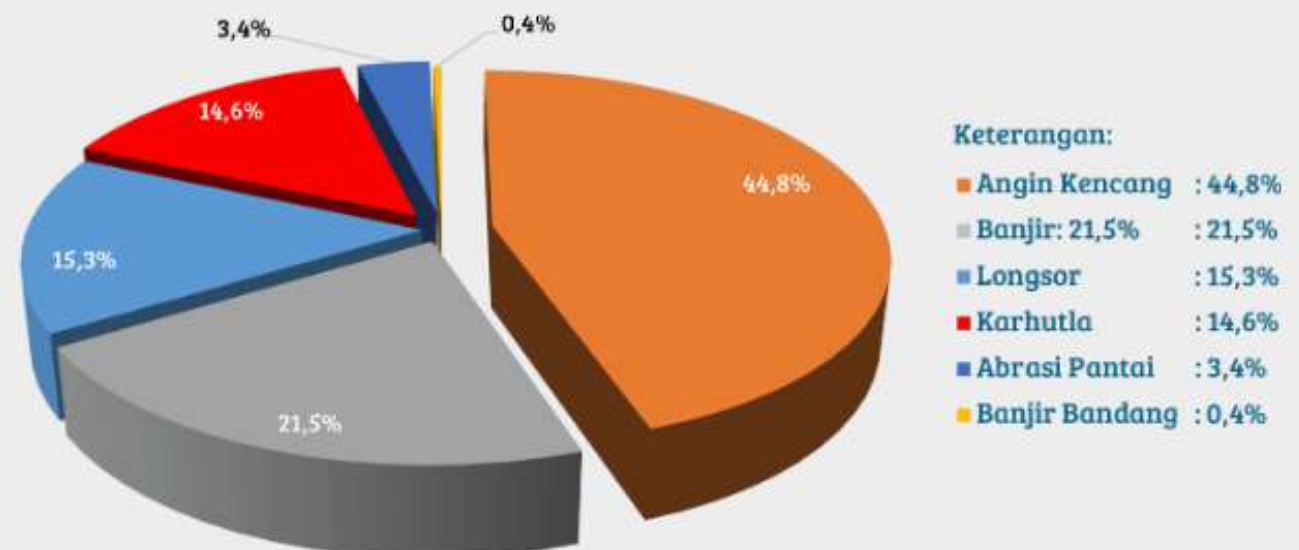
Banjir
56 kejadian

*Catatan: Data dan informasi yang disajikan belum memisahkan/membedakan kejadian yang ditetapkan sebagai bencana dalam SK Penanganan Darurat Bencana

Grafik Kejadian Bencana Per Tahun Selama Tahun 2014-2022



Diagram Kejadian Bencana Selama Tahun 2014-2022



KABUPATEN SIJUNJUNG

TAHUN 2014 - 2022

Selama tahun 2014-2022, terdapat 512 kejadian bencana* di Kabupaten Sijunjung yang terdiri atas 5 jenis kejadian bencana



Longsor
77 kejadian



Angin Kencang
220 kejadian



Banjir Bandang
25 kejadian



Karhutla
154 kejadian

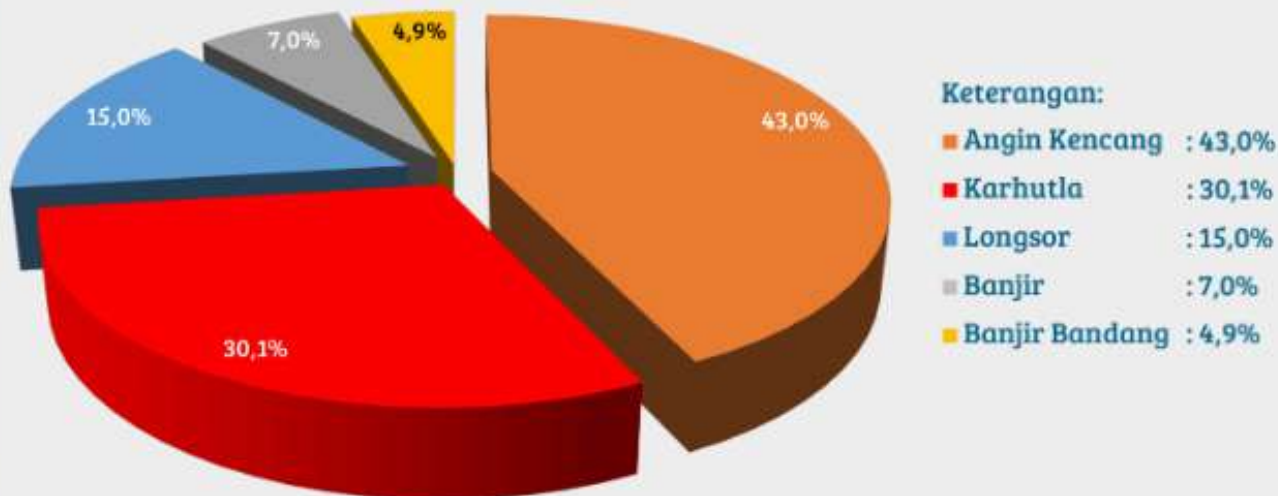


Banjir
36 kejadian

Grafik Kejadian Bencana Per Tahun Selama Tahun 2014-2022



Diagram Kejadian Bencana Selama Tahun 2014-2022



*Catatan: Data dan Informasi yang disajikan belum memisahkan /membedakan kejadian yang ditetapkan sebagai bencana dalam SK Penanganan Darurat Bencana

KABUPATEN SOLOK

TAHUN 2014 - 2022



Selama tahun 2014-2022, terdapat 284 kejadian bencana* di Kabupaten Solok yang terdiri atas 5 jenis kejadian bencana



Longsor
91 kejadian



Angin Kencang
86 kejadian



Banjir Bandang
16 kejadian



Karhutla
44 kejadian

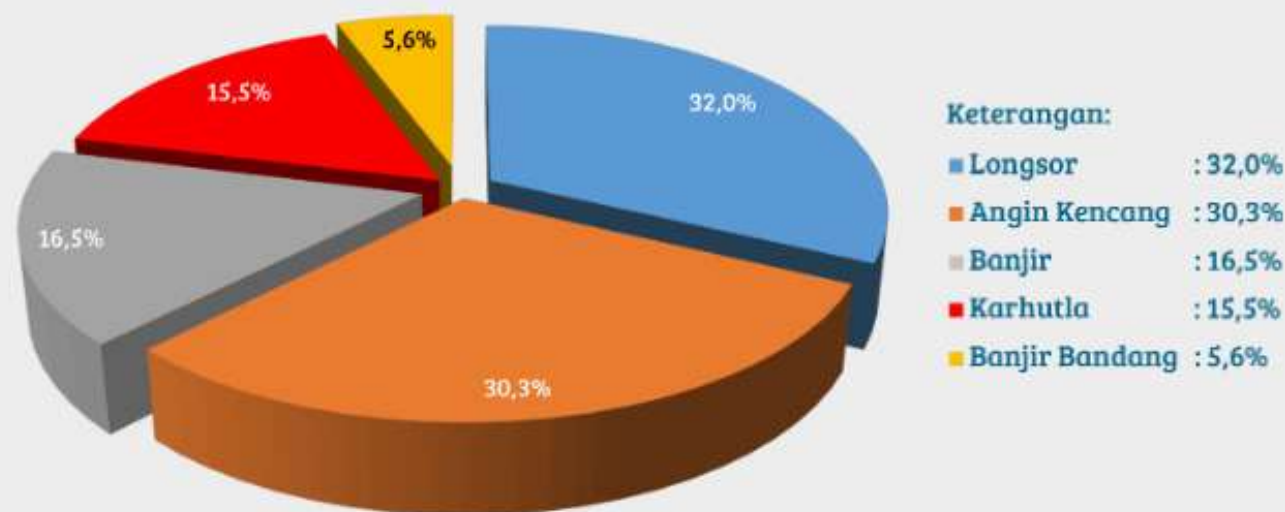


Banjir
47 kejadian

Grafik Kejadian Bencana Per Tahun Selama Tahun 2014-2022



Diagram Kejadian Bencana Selama Tahun 2014-2022



*Catatan: Data dan informasi yang disajikan belum memisahkan /membedakan kejadian yang ditetapkan sebagai bencana dalam SK Penanganan Darurat Bencana

KABUPATEN SOLOK SELATAN TAHUN 2014 - 2022



Selama tahun 2014-2022, terdapat 129 kejadian bencana* di Kabupaten Solok Selatan yang terdiri atas 5 jenis kejadian bencana



Longsor
31 kejadian



Angin Kencang
59 kejadian



Banjir Bandang
6 kejadian



Karhutla
2 kejadian



Banjir
31 kejadian

Grafik Kejadian Bencana Per Tahun Selama Tahun 2014-2022

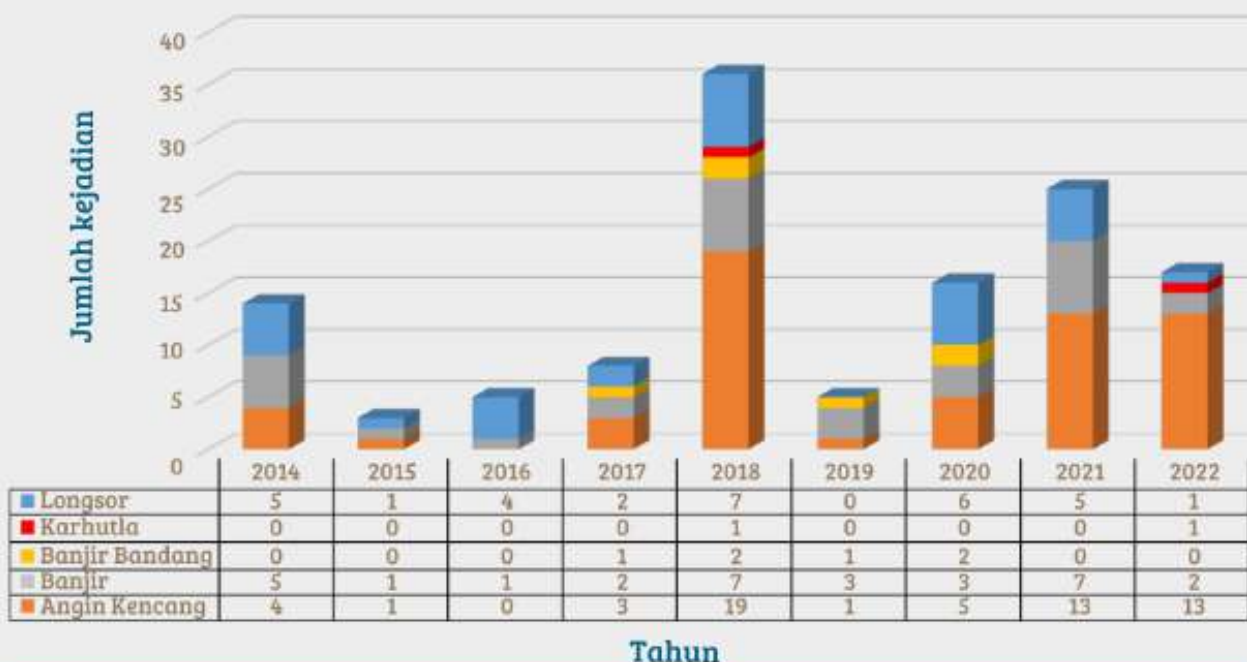
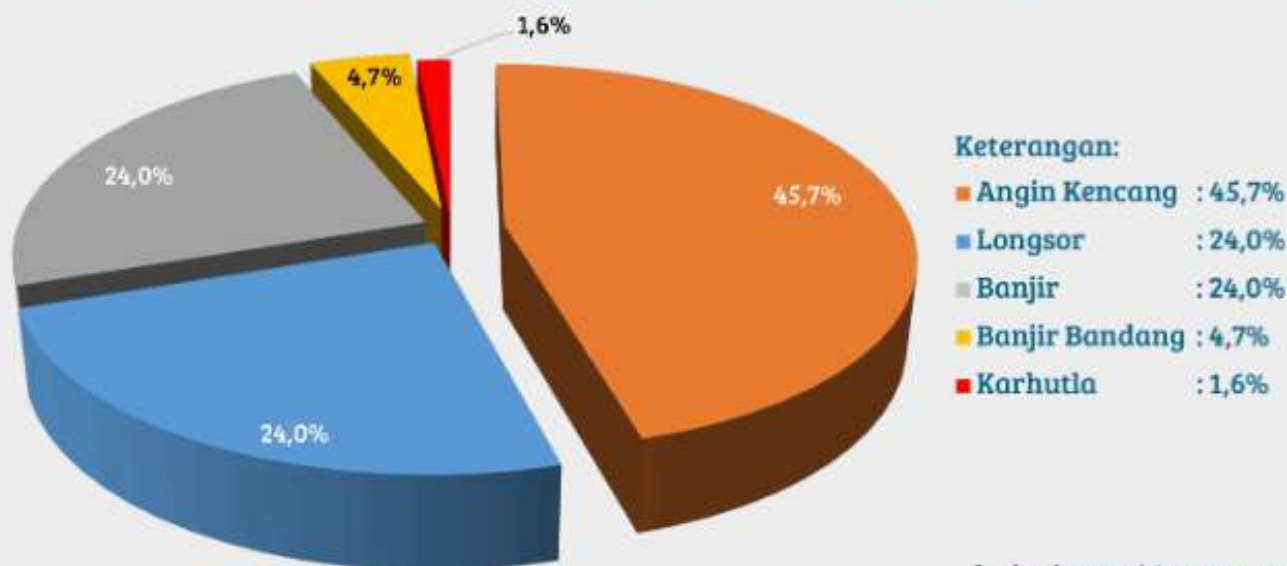


Diagram Kejadian Bencana Selama Tahun 2014-2022



*Catatan: Data dan informasi yang disajikan belum memisahkan/membedakan kejadian yang ditetapkan sebagai bencana dalam SK Penanganan Darurat Bencana

KABUPATEN TANAH DATAR TAHUN 2014 - 2022



Selama tahun 2014-2022, terdapat 383 kejadian bencana* di Kabupaten Tanah Datar yang terdiri atas 5 jenis kejadian bencana



Longsor
97 kejadian



Angin Kencang
215 kejadian



Banjir Bandang
10 kejadian



Karhutla
53 kejadian

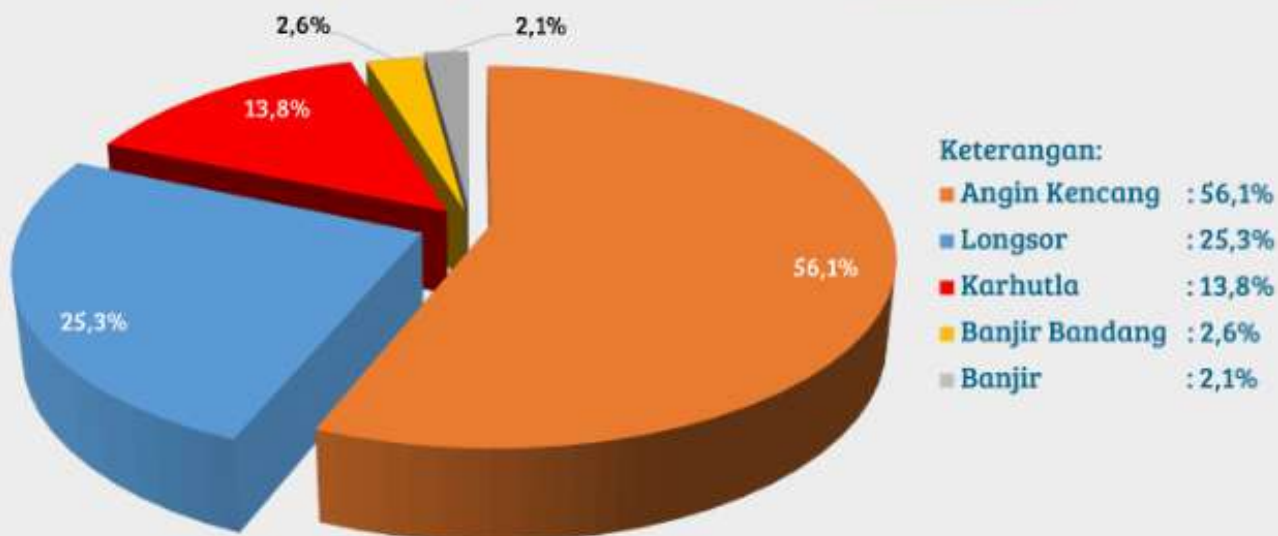


Banjir
8 kejadian

Grafik Kejadian Bencana Per Tahun Selama Tahun 2014-2022



Diagram Kejadian Bencana Selama Tahun 2014-2022



*Catatan: Data dan informasi yang disajikan belum memisahkan /membedakan kejadian yang ditetapkan sebagai bencana dalam SK Penanganan Darurat Bencana

KOTA BUKITTINGGI TAHUN 2014 - 2022



Selama tahun 2014-2022, terdapat 525 kejadian bencana* di Kota Bukittinggi yang terdiri atas 4 jenis kejadian bencana



Longsor
42 kejadian



Angin Kencang
309 kejadian



Banjir
156 kejadian



Karhutla
18 kejadian

Grafik Kejadian Bencana Per Tahun Selama Tahun 2014-2022

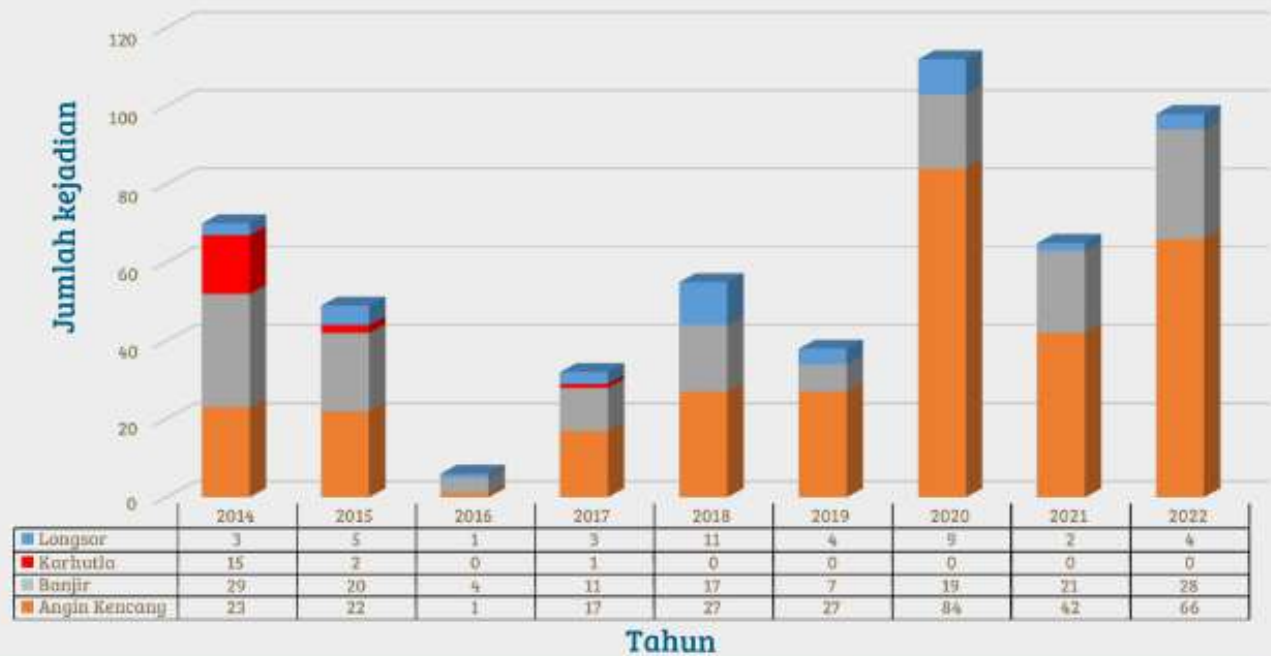
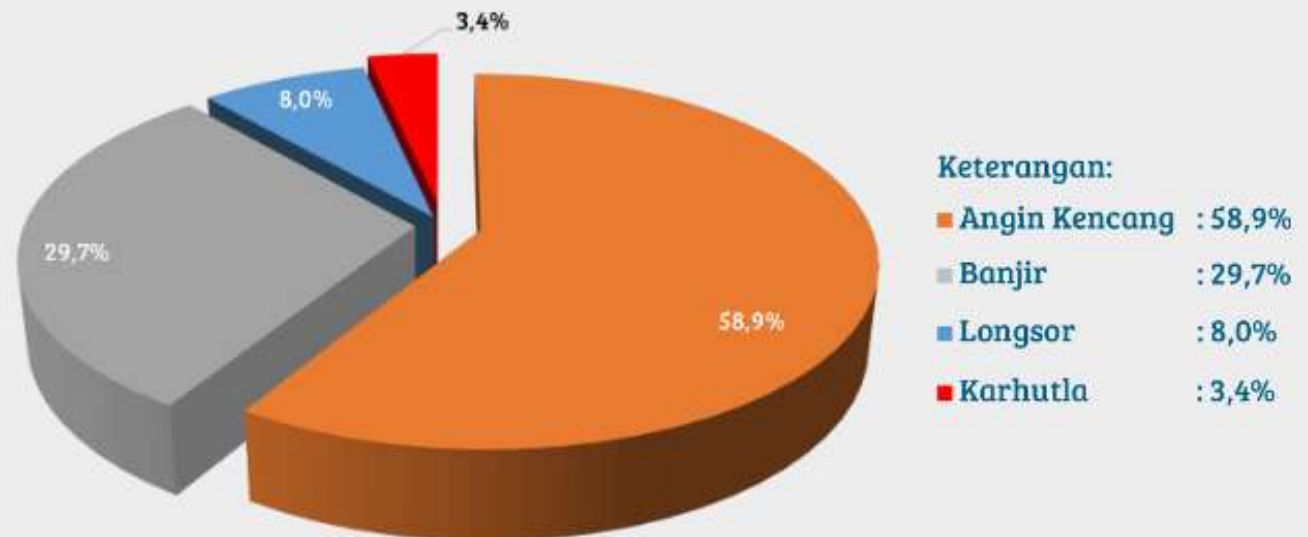


Diagram Kejadian Bencana Selama Tahun 2014-2022



*Catatan: Data dan informasi yang disajikan belum memisahkan /membedakan kejadian yang ditetapkan sebagai bencana dalam SK Penanganan Darurat Bencana

KOTA PADANG TAHUN 2014 - 2022



Selama tahun 2014-2022, terdapat 414 kejadian bencana* di Kota Padang yang terdiri atas 5 jenis kejadian bencana



Longsor
40 kejadian



Angin Kencang
414 kejadian



Abrasi Pantai
5 kejadian



Karhutla
1 kejadian



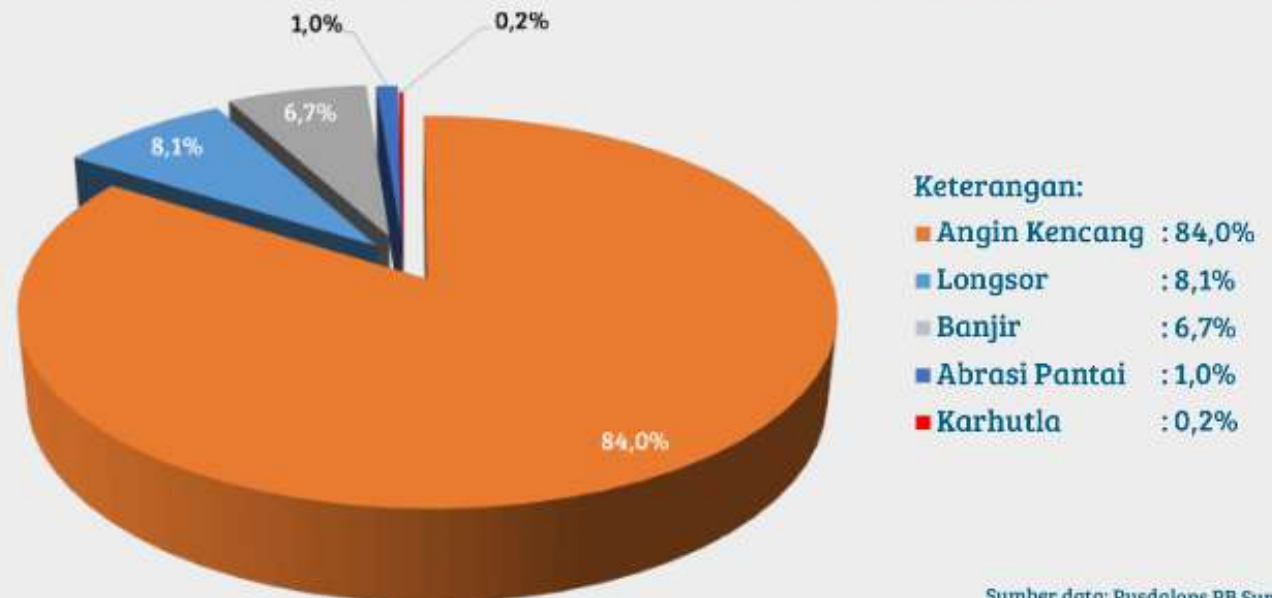
Banjir
33 kejadian

*Catatan: Data dan informasi yang disajikan belum memisahkan /membedakan kejadian yang ditetapkan sebagai bencana dalam SK Penanganan Darurat Bencana

Grafik Kejadian Bencana Per Tahun Selama Tahun 2014-2022



Diagram Kejadian Bencana Selama Tahun 2014-2022



KOTA PARIAMAN TAHUN 2014 - 2022



Selama tahun 2014-2022, terdapat 214 kejadian bencana* di Kota Pariaman yang terdiri atas 4 jenis kejadian bencana



Longsor
1 kejadian



Angin Kencang
208 kejadian



Banjir
2 kejadian

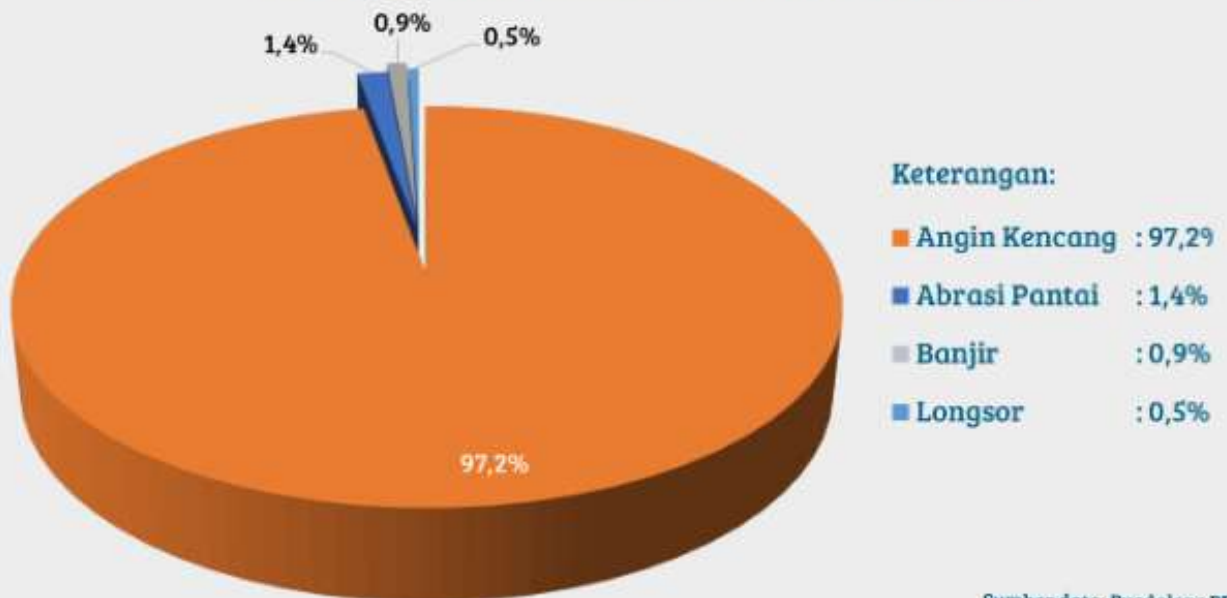


Abrasi Pantai
3 kejadian

Grafik Kejadian Bencana Per Tahun Selama Tahun 2014-2022



Diagram Kejadian Bencana Selama Tahun 2014-2022



*Catatan: Data dan informasi yang disajikan belum memisahkan /membedakan kejadian yang ditetapkan sebagai bencana dalam SK Penanganan Darurat Bencana

KOTA PAYAKUMBUH TAHUN 2014 - 2022



Selama tahun 2014-2022, terdapat 161 kejadian bencana* di Kota Payakumbuh yang terdiri dari 4 jenis kejadian bencana



Longsor
6 kejadian



Angin Kencang
117 kejadian



Banjir
17 kejadian



Karhutla
21 kejadian

*Catatan: Data dan informasi yang disajikan belum memisahkan /membedakan kejadian yang ditetapkan sebagai bencana dalam SK Penanganan Darurat Bencana



Grafik Kejadian Bencana Per Tahun Selama Tahun 2014-2022

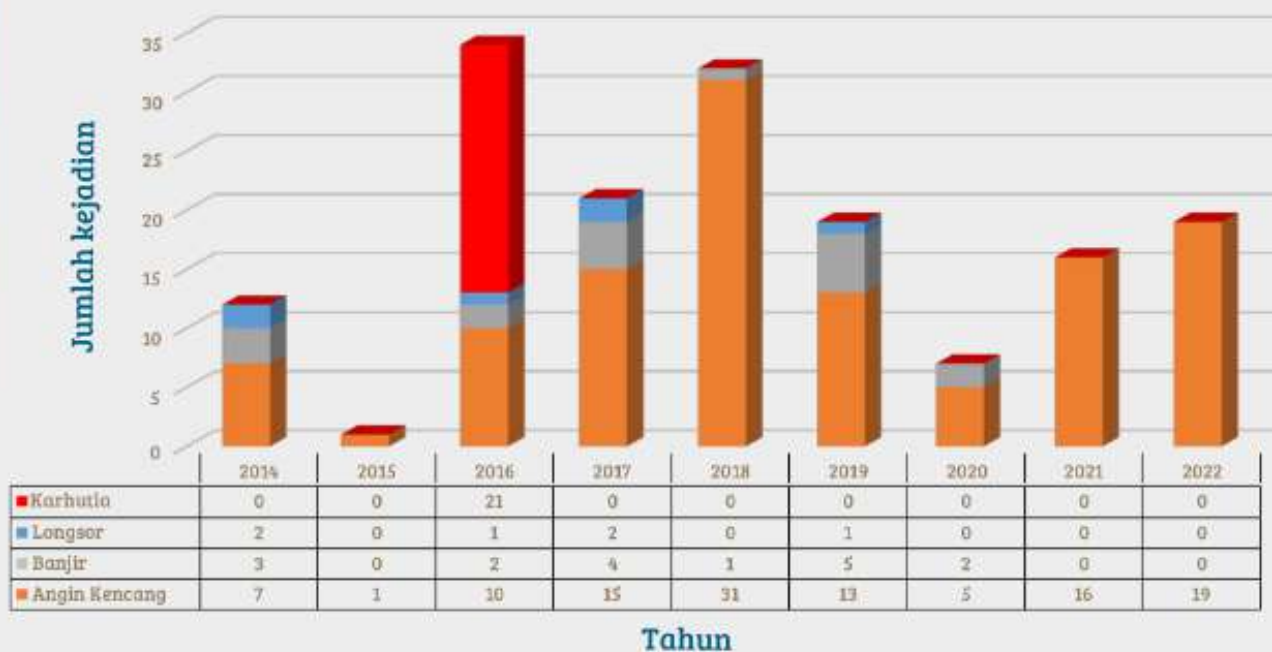
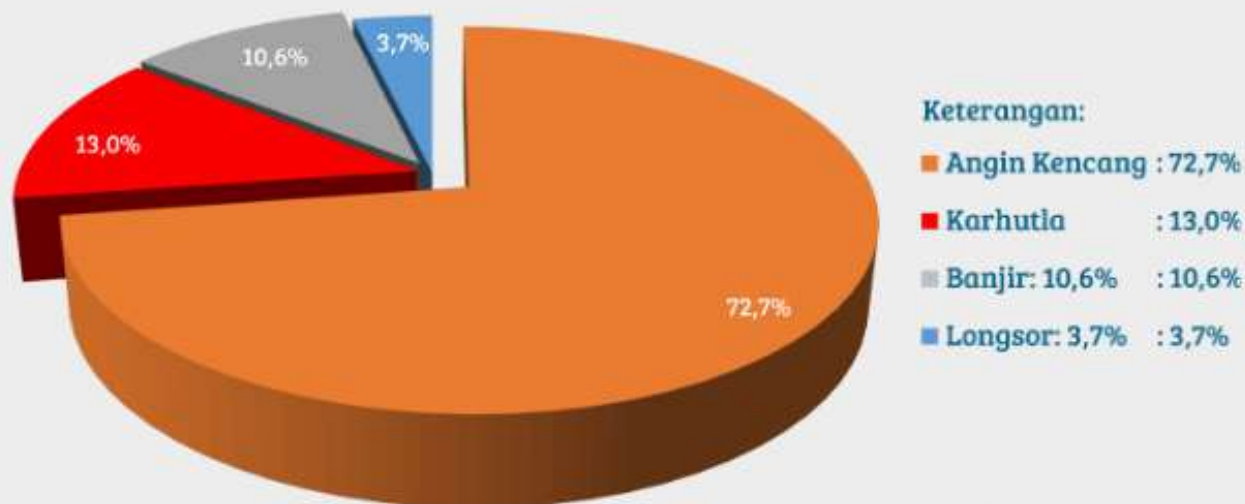


Diagram Kejadian Bencana Selama Tahun 2014-2022



KOTA SAWAHLUNTO TAHUN 2014 - 2022

Selama tahun 2014-2022, terdapat 468 kejadian bencana* di Kota Sawahlunto yang terdiri atas 5 jenis kejadian bencana



Longsor
215 kejadian



Angin Kencang
208 kejadian



Banjir Bandang
1 kejadian



Karhutla
31 kejadian

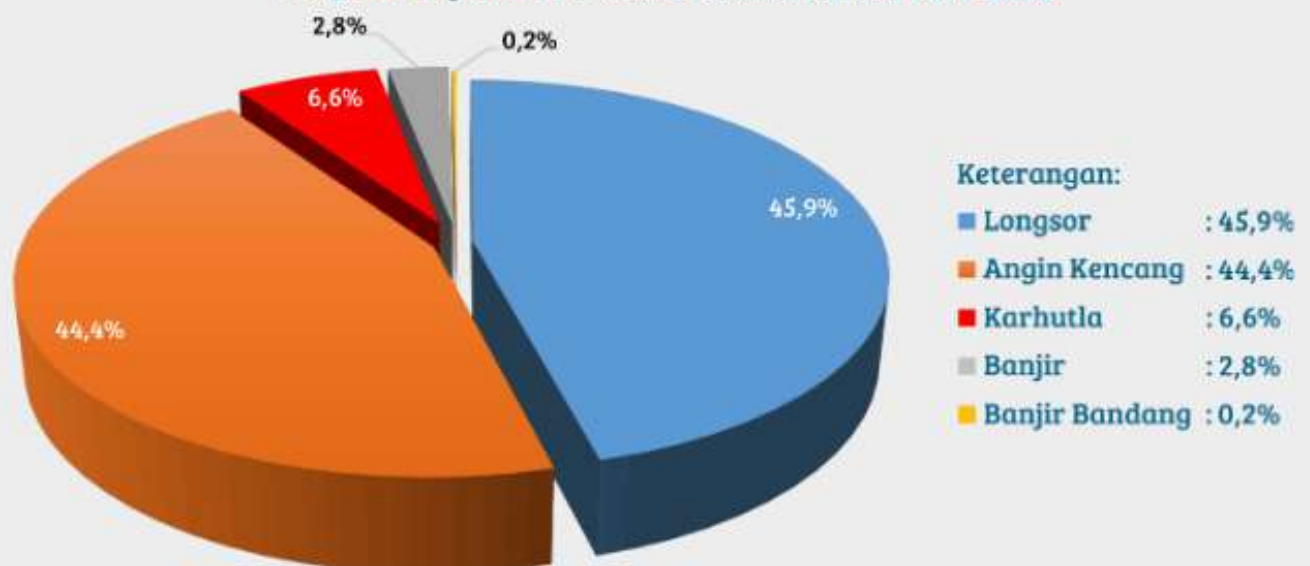


Banjir
13 kejadian

Grafik Kejadian Bencana Per Tahun Selama Tahun 2014-2022



Diagram Kejadian Bencana Selama Tahun 2014-2022



*Catatan: Data dan informasi yang disajikan belum memisahkan /membedakan kejadian yang ditetapkan sebagai bencana dalam SK Penanganan Darurat Bencana

KOTA SOLOK TAHUN 2014 - 2022



Selama tahun 2014-2022, terdapat 123 kejadian bencana* di Kota Solok yang terdiri atas 4 jenis kejadian bencana



Longsor
5 kejadian



Angin Kencang
74 kejadian



Banjir
33 kejadian

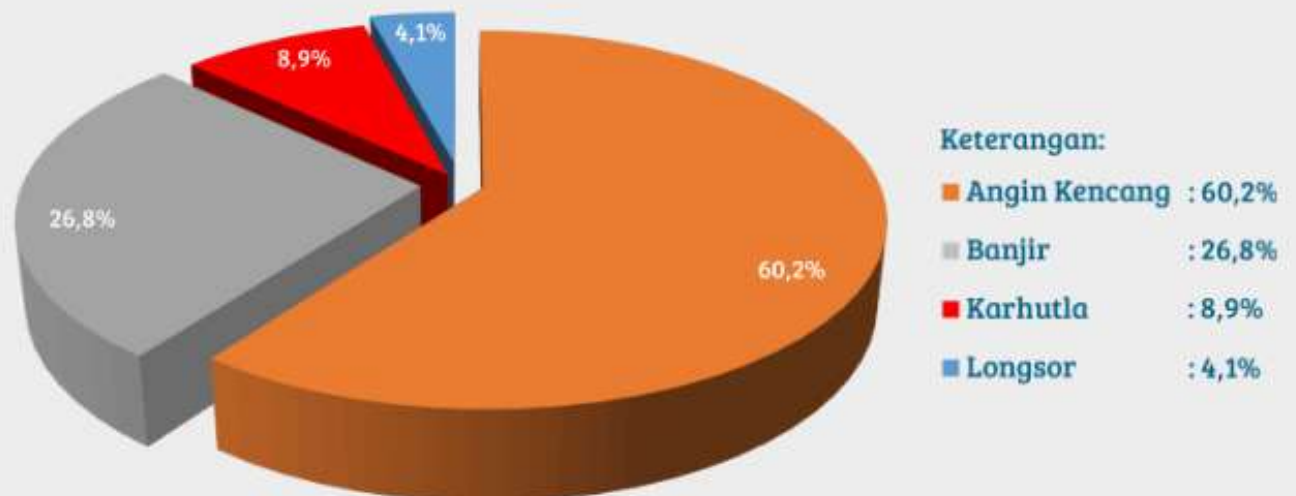


Karhutla
11 kejadian

Grafik Kejadian Bencana Per Tahun Selama Tahun 2014-2022



Diagram Kejadian Bencana Selama Tahun 2014-2022



*Catatan: Data dan informasi yang disajikan belum memisahkan /membedakan kejadian yang ditetapkan sebagai bencana dalam SK Penanganan Darurat Bencana

KABUPATEN DHARMASRAYA TAHUN 2014 - 2022

Selama tahun 2014-2022, terdapat 209 kejadian bencana* di Kabupaten Dharmasraya yang terdiri atas 5 jenis kejadian bencana



Longsor
14 kejadian



Angin Kencang
83 kejadian



Banjir Bandang
2 kejadian



Karhutla
44 kejadian



Banjir
66 kejadian

*Catatan: Data dan informasi yang disajikan belum memisahkan /membedakan kejadian yang ditetapkan sebagai bencana dalam SK Penanganan Darurat Bencana



Grafik Kejadian Bencana Per Tahun Selama Tahun 2014-2022

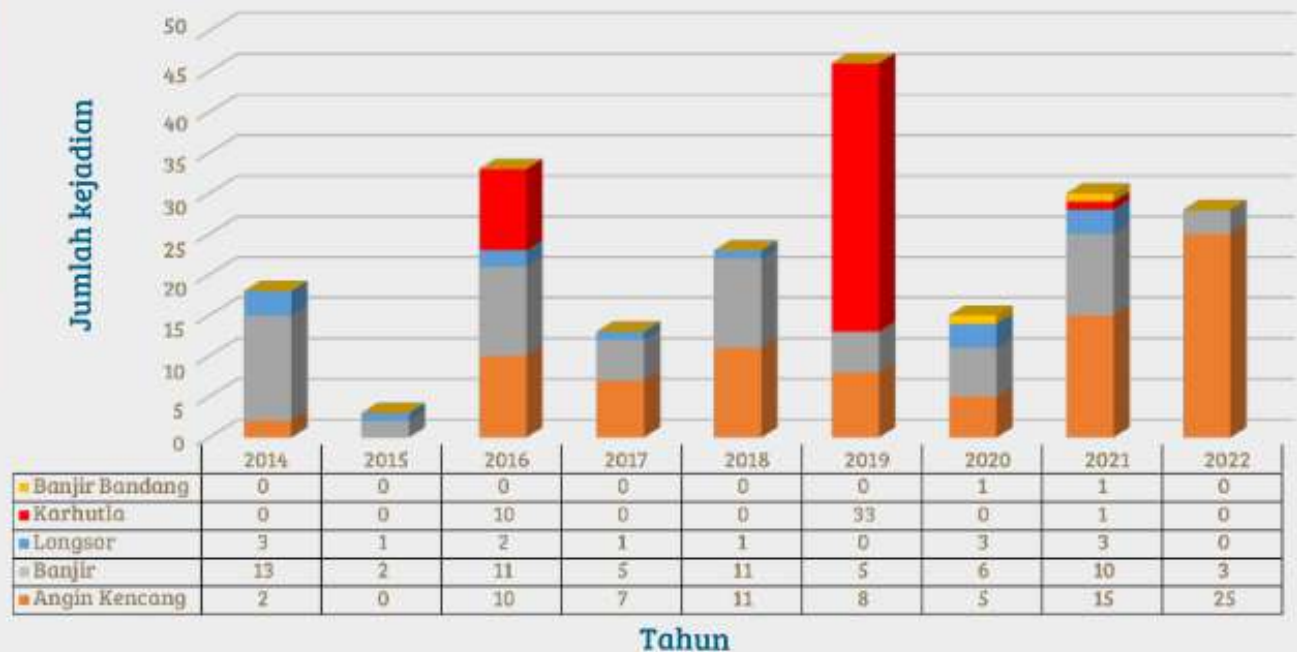
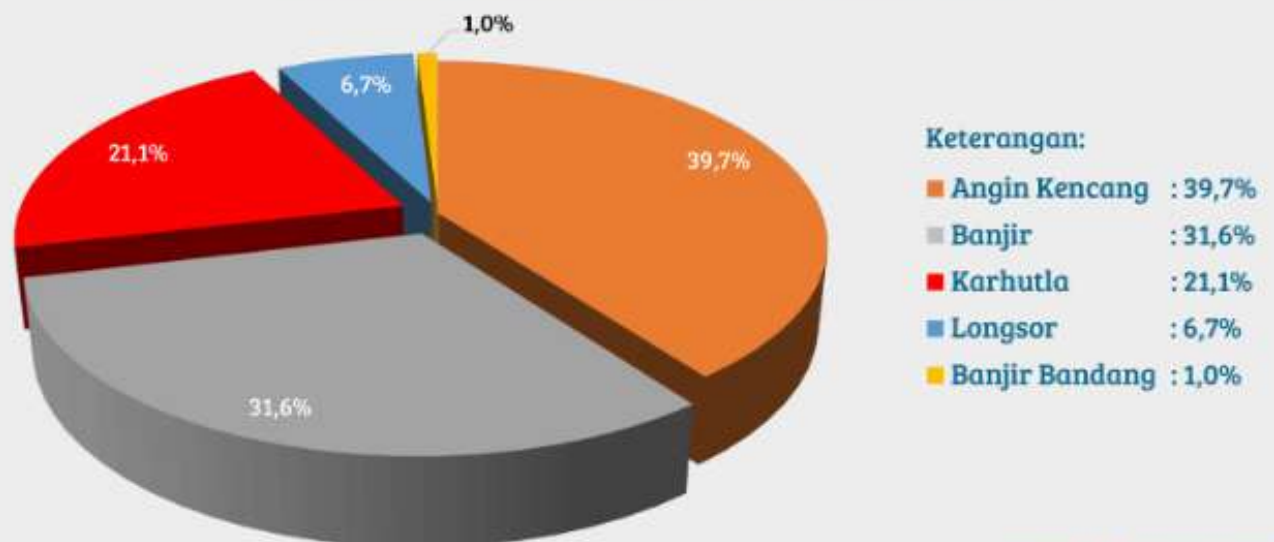


Diagram Kejadian Bencana Selama Tahun 2014-2022



Sumber data: Pusdalops PB Sumbar

KOTA PADANG PANJANG TAHUN 2014 - 2022

Selama tahun 2014-2022, terdapat 209 kejadian bencana* di Kota Padang Panjang yang terdiri atas 4 jenis kejadian bencana



Longsor
33 kejadian



Angin Kencang
144 kejadian



Banjir
29 kejadian

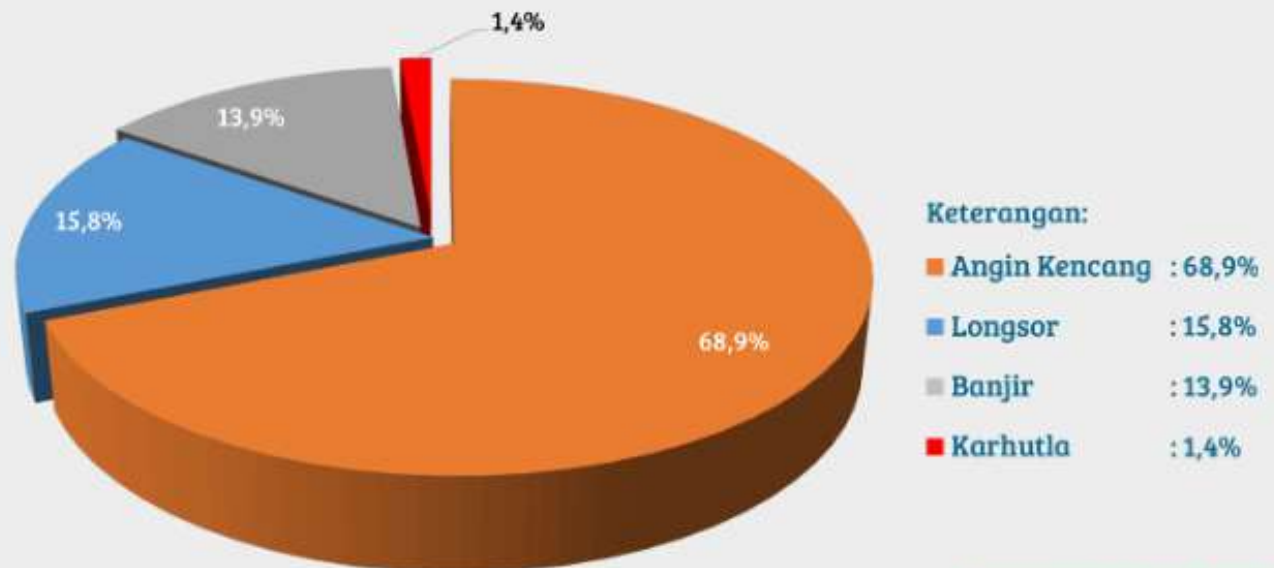


Karhutla
3 kejadian

Grafik Kejadian Bencana Per Tahun Selama Tahun 2014-2022



Diagram Kejadian Bencana Selama Tahun 2014-2022



*Catatan: Data dan informasi yang disajikan belum memisahkan /membedakan kejadian yang ditetapkan sebagai bencana dalam SK Penanganan Darurat Bencana